

PLANTA HUMANIZADA - RUAS "C" - "B"
ESC:1 : 1250

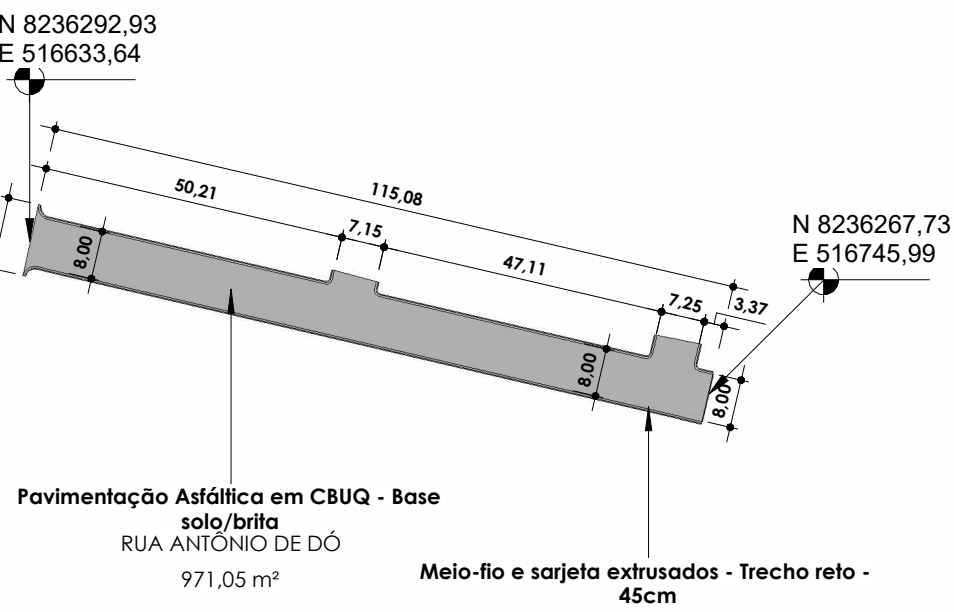
PLANTA HUMANIZADA - RUAS ANTÔNIO DE DÓ
ESC:1 : 1250

Tabela de Pavimentação Asfáltica (CBUQ)				
Nome da via	Material	Espessura (m)	Área (m²)	Volume (m³)
Pavimentação Asfáltica em CBUQ - Base solo/brita				
RUA B	Concreto asfáltico	0,03 m	3.439,35 m²	109,18 m³
RUA B	Imprimação	0,00 m	3.439,35 m²	0,00 m³
RUA B	Pintura de Ligação	0,00 m	3.439,35 m²	0,00 m³
Pavimentação Asfáltica em CBUQ - Base solo/brita				
RUA C	Concreto asfáltico	0,03 m	3.742,72 m²	112,28 m³
RUA C	Imprimação	0,00 m	3.742,72 m²	0,00 m³
RUA C	Pintura de Ligação	0,00 m	3.742,72 m²	0,00 m³
Pavimentação Asfáltica em CBUQ - Base solo/brita				
RUA ANTÔNIO DE DÓ	Concreto asfáltico	0,03 m	971,05 m²	29,13 m³
RUA ANTÔNIO DE DÓ	Imprimação	0,00 m	971,05 m²	0,00 m³
RUA ANTÔNIO DE DÓ	Pintura de Ligação	0,00 m	971,05 m²	0,00 m³

Tabela de Meio-fio e Sarjeta - Trecho reto extrusados		Tabela de Meio-fio de travamento	
Nome da via	Comprimento (m)	Nome da via	Comprimento (m)
RUA B	1.112,45 m	RUA B	108,41 m
RUA C	1.146,94 m	RUA C	108,42 m
RUA ANTÔNIO DE DÓ	229,61 m	RUA ANTÔNIO DE DÓ	8,00 m




PLANTA DE COTAS - RUAS "C" - "B"
ESC:1 : 1250



PLANTA DE COTAS - RUAS ANTÔNIO DE DÓ
ESC:1 : 1250

CONTRATADA:



CARVALHO AMARAL


ENGENHARIA & PROJETOS

CNPJ Nº: 16.783.066/0001-35

AVENIDA MESTRA FRINHA, Nº 726 - 1º ANDAR, CIDADE SANTA MARIA

MONTES CLAROS/MG - CEP: 39401-074

CONTRATANTE:



PREFEITURA DE

SÃO FRANCISCO

São Francisco nos caminhos certos

CNPJ Nº: 22.679.153/0001-40

AVENIDA MONTES CLAROS, Nº 243 - CENTRO

SÃO FRANCISCO/MG - CEP: 39300-000

RESPONSÁVEL TÉCNICO:

GERALDO DIAS PEREIRA JÚNIOR

CREA/CAU: 248.562/D

RESPONSÁVEL LEGAL:

PREFEITO(A) MUNICIPAL DE SÃO FRANCISCO-MG

EXECUÇÃO DA 6ª ETAPA DE PAVIMENTAÇÃO ASFÁLTICA EM CBUQ, EM DIVERSAS RUAS DO MUNICÍPIO DE SÃO FRANCISCO, CONFORME CONTRATO DE FINANCIAMENTO Nº 0610.213-92

DESCRIÇÃO: PLANTA DE COTAS E HUMANIZADA DAS RUAS "B" E "C"

ENDEREÇO DA OBRA: DIVERSOS LOGRADOUROS NA SEDE DO MUNICÍPIO DE SÃO FRANCISCO-MG

MUNICÍPIO: MUNICÍPIO DE SÃO FRANCISCO-MG

DATA INICIAL: 23 DE ABRIL DE 2024

FASE DO PROJETO: FINAL

ART/RRT: MG20242936357

DATA DA REV.:

REFERÊNCIA DO PROJETO: 2334

ESCALA: INDICADAS

Nº REVISÃO:

06/06

GEOMÉTRICO